

# AMAKUSA MARATHON 2015

## 第10回天草マラソン記念大会

2015年11月15日[日]

本渡運動公園陸上競技場前スタート

日本陸連公認コース

- 42.195km (制限時間 7 時間)  
[ランナーズフルマラソン] 1歳未満ランキング対象大会
- 21.0975km



自動計測で正確なタイムを即発行!

沿道で、選手に温かい  
ご声援をお願いします!

147cmの小さな巨人



本渡運動公園陸上競技場の  
楽しいイベントに、お越しください!

- 8:00 ● 天草名物 直売物産 テント開店
- 8:45 ● 開会式
- 9:00 ● フル・ハーフマラソンスタート

たれでも参加できます!  
**福引き餅投げ**  
(表彰式終了後)

主催 ● 天草マラソン大会実行委員会

お問い合わせ先

天草マラソン大会事務局  
〒863-8631 熊本県天草市東浜町8-1  
TEL0969-32-6783  
☑ sports@city.amakusa.lg.jp



フルマラソン折返地点  
西河内バス停先  
トップ通過予定時刻  
**10:15**

ハーフマラソン折り返し  
御領幼稚園先  
トップ通過予定時刻  
**9:30**

コースマップ

※マラソン大会に伴い交通規制が実施されます。詳細は裏面をご覧ください。

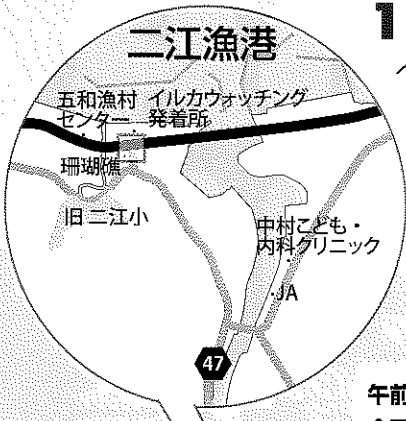
フィニッシュ  
本渡運動公園陸上競技場  
トップゴール予定時刻  
フルマラソン **11:30**  
ハーフマラソン **10:10**

スタート地点・フィニッシュ地点  
(本渡運動公園陸上競技場)



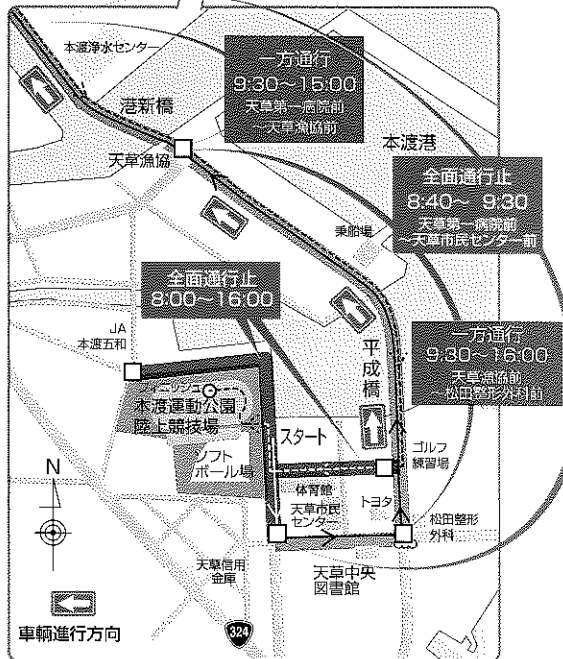
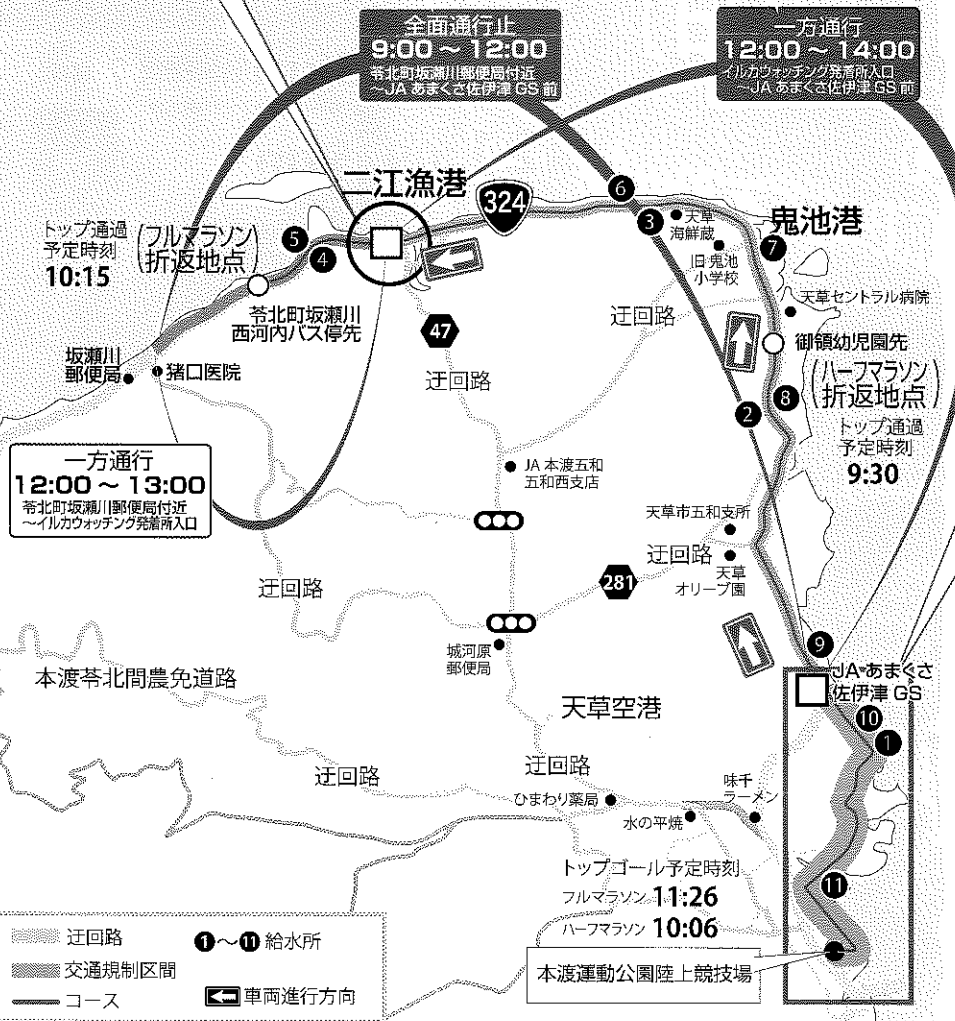
## 11/15(日) 交通規制のお知らせ

11月15日(日) 第10回天草マラソン記念大会実施に伴い交通規制が行われます。  
みなさまのご理解とご協力をよろしくお願いいたします。



午前9時から正午まで  
全面通行止となります。

正午から午後2時まで  
一方通行となります。  
苓北・二江方面へは通行できます。



### 給水所設置箇所一覧

箇所 No.	地区	設置箇所名
給水所①	佐伊津	明瀬製菓付近駐車場(海側)
給水所②	御領	ショップかねこ横駐車場
給水所③	鬼池	天草海鮮蔵付近
給水所④	二江	デイリーヤマザキ前
給水所⑤	苓北町	国道通詞鳥入口先待避所
給水所⑥	鬼池	引坂漁港先国道待避所(海側)
給水所⑦	御領	FRPノジマ前
給水所⑧	御領	さくら自動車入口
給水所⑨	佐伊津	金ヶ丘交差点先待避所
給水所⑩	佐伊津	明瀬製菓付近駐車場(海側)
給水所⑪	大矢崎	大矢崎バス停横

- ※1. 状況により規制時間の変動がある場合があります。
- ※2. 一部区間では、車輛とランナーが対行する場合がありますのでご注意ください。
- ※3. 安全確保のため交通誘導員の指示に従ってください。
- ※4. 片側通行の規制は、海側の車線が対象となります。